PRZEKROJE TYPOWE
skala 1:25

PRZEKRÓJ DASZKOWY
skala 1:25

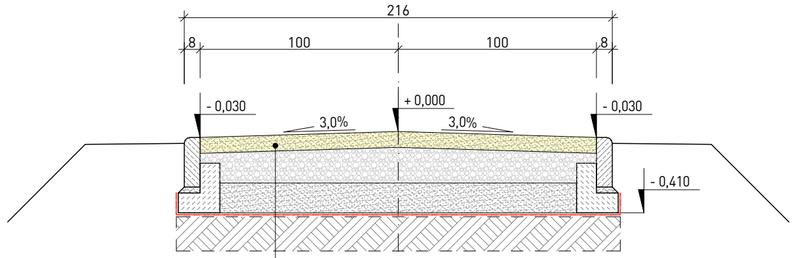

- nawierzchnia wodoprzepuszczalna z mieszanki kruszywowo-żwirowej o drobnym uziarnieniu z dodatkiem naturalnego środka wiążącego z naturalnej żywicy pochodzenia roślinnego o kolorze jasno żółtym 8cm
- tłuczeń o frakcji 4-31,5mm 15cm
- pospółka 15cm
- geotekstyl o masie min. 400g/m2
- podłoże ziemne wyrównane i zagęszczone do min. 0,95 zagęszczenia maks.

PRZEKRÓJ PRZEZ MIEJSCA PARKINGOWE
skala 1:25

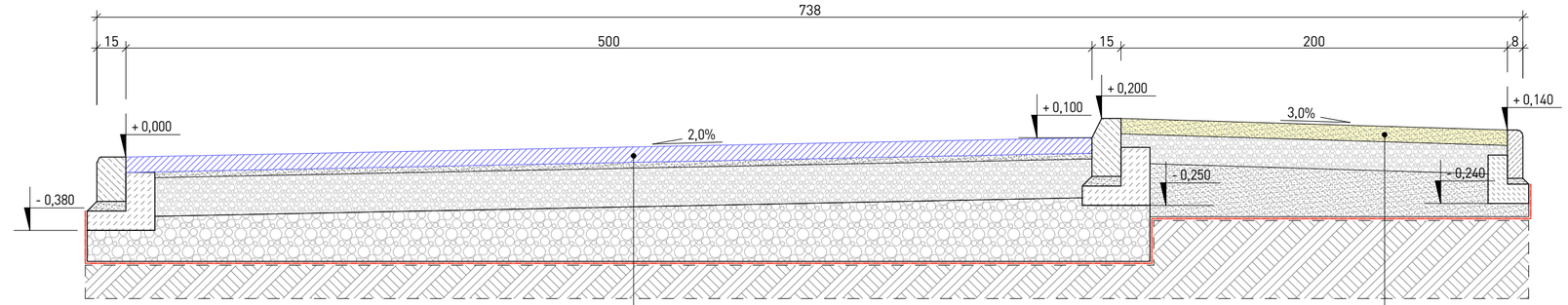

- betonowa kostka brukowa szara 8cm
- podsypka cem.-piask. 1:4 3cm
- warstwa tłuczniowa warstwa górna 0/31,5mm 20cm
- podbudowa tłuczniowa warstwa dolna 0/63mm 25cm
- geotekstyl o masie min. 400g/m2
- podłoże ziemne wyrównane i zagęszczone do min. 0,95 zagęszczenia maks.

- nawierzchnia wodoprzepuszczalna z mieszanki kruszywowo-żwirowej o drobnym uziarnieniu z dodatkiem naturalnego środka wiążącego z naturalnej żywicy pochodzenia roślinnego o kolorze jasno żółtym 8cm
- tłuczeń o frakcji 4-31,5mm 15cm
- pospółka 15cm
- geotekstyl o masie min. 400g/m2
- podłoże ziemne wyrównane i zagęszczone do min. 0,95 zagęszczenia maks.

PRZEKRÓJ NA ŁUKU
skala 1:25

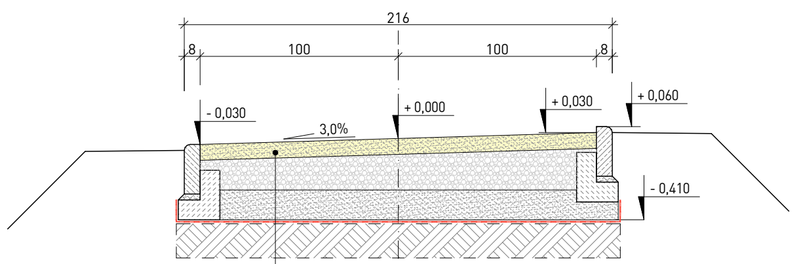

- nawierzchnia wodoprzepuszczalna z mieszanki kruszywowo-żwirowej o drobnym uziarnieniu z dodatkiem naturalnego środka wiążącego z naturalnej żywicy pochodzenia roślinnego o kolorze jasno żółtym 8cm
- tłuczeń o frakcji 4-31,5mm 15cm
- pospółka 15cm
- geotekstyl o masie min. 400g/m2
- podłoże ziemne wyrównane i zagęszczone do min. 0,95 zagęszczenia maks.

KRAWĘŻNIK BETONOWY
skala 1:25

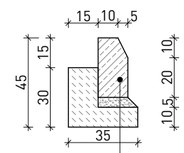

- krawężnik betonowy 15x30x100cm
- podsypka cem.-piask. 1:4 - 5cm
- ława z betonu C16/20; 30x35cm

KRAWĘŻNIK NAJAZDOWY
skala 1:25

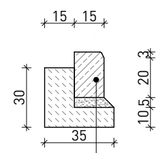

- obniżony krawężnik betonowy najazdowy15x23x100cm
- podsypka cem.-piask. 1:4 - 5cm
- ława z betonu C16/20; 30x35cm

OBRZEŻE BETONOWE
skala 1:25

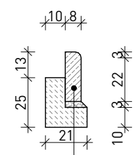

- obrzeże betonowe 8x25x100cm
- podsypka cem.-piask. 1:4 - 3cm
- ława z betonu C16/20; 21x25cm

Wszelkie prawa zastrzeżone łącznie z prawem reprodukcji lub udostępnienia osobom trzecim tego rysunku lub jego części bez wyraźnego upoważnienia autora Biura Projektowego Draft Engineers (Dz.U. 2019 poz.1231t.j. art. 115-118

Jednostka Projektowa: / Nazwa Inwestora:	DRAFT ENGINEERS Sp. z o.o. Ul. Krakowska 21 32-065 Krzeszowice e-mail:biuro@biurodraft.com.pl			GMINA TARNÓW ul. Krakowska 19 33-100 Tarnów	
Nazwa obiektu budowlanego:	Zagospodarowanie terenu z przeznaczeniem na park "Grabówka" w Zbylitowskiej Górze.				
Adres obiektu budowlanego:	Zbylitowska Góra, gmina Tarnów			Nr działek inwestycji:	
Branża:	ARCHITEKTONICZNA	Stadium:	PROJEKT BUDOWLANY	Nr projektu:	544/PA-K/12/2022
Funkcja:	Imię i nazwisko:		Nr uprawnień i specjalizacja:	Podpis:	Data opracowania:
Projektant:	mgr inż. arch. Grażyna Kuźniar		upr. bud. nr 77/98 architektoniczne bez ograniczeń		LUTY 2023 r.
Projektant spr.:	mgr inż. arch. Radosław Żołubak		upr. bud. nr MPOIA/075/2015 architektoniczne bez ograniczeń		
Rysunek opracował: mgr inż. Urszula Suska	Nazwa rysunku:	PRZEKROJE TYPOWE		Skala: 1:100	Nr rys: A-14